

2670000 2672000 2674000 2676000 2678000 2680000 2682000 2684000 2686000 2688000 2690000 2692000 2694000 2696000 2698000

Unterhaltskreise 2021








Kreisleiter Infrastruktur

Funktion	Name	Vorname	Adresse	PLZ	Ort	Mobile	E-Mail ZWW
Infrastruktur Mitarbeiter (Technische Mitarbeiter)							
Bereichsleiter Infrastruktur	Knüsel	Alfred	Breiten 3	6343	Rotkreuz	079 295 24 42	alfred.knuesel@zugerwanderwege.ch
Kreisleiter 1 Zug	Walker	Beny	Letzistrasse 32	6300	Zug	079 283 68 02	beny.walker@zugerwanderwege.ch
Kreisleiter 2 Oberägeri	Blattmann	Engelbert	Kirchweg 8b	6315	Alosen	079 233 21 03	engelbert.blattmann@zugerwanderwege.ch
Kreisleiter 3 Unterägeri	Hugener	Peter	Rainstrasse 25a	6314	Unterägeri	077 208 13 39	peter.hugener@zugerwanderwege.ch
Kreisleiter 4 Menzingen / Finstersee	Schelbert	Fredy	Neudorfstrasse 22	6313	Menzingen	077 477 86 08	fredy.schelbert@zugerwanderwege.ch
Kreisleiter 11 Neuheim							
Kreisleiter 5 Baar / Allenwinden	Ammann	Kurt	Allmendweg 13	6330	Cham	079 340 91 28	kurt.ammann@zugerwanderwege.ch
Kreisleiter 6 Cham							
Kreisleiter 8 Steinhausen	Hengartner	Urs	Tellenmattstrasse 20	6312	Steinhausen	079 642 25 78	urs.hengartner@zugerwanderwege.ch
Kreisleiter 7 Hünenberg	Sidler	Karl	Schönggrund 36	6343	Rotkreuz	079 460 16 56	karl.sidler@zugerwanderwege.ch
Kreisleiter 9 Risch / Chiemen	Brunner	Xaver	Untere Weidstrasse 5	6343	Rotkreuz	079 642 82 07	xaver.brunner@zugerwanderwege.ch
Kreisleiter 10 Walchwil / Alpli	Rust	Albert	Artherstrasse 13	6318	Walchwil	076 387 18 27	albert.rust@zugerwanderwege.ch


Mitarbeiter



Infrastruktur



2021



Kanton Zug	Km	hart	natur	unbest.
Statistik Wanderwege		Km	Km	Km
Wanderweg hart	288.6	288.6		
Wanderweg natur	248.4		248.4	
Wanderweg unbest.	1.3			1.3
Wanderweg	538.4			
Bergwanderweg hart	0.8	0.8		
Bergwanderweg natur	13.0		13.0	
Bergwanderweg	13.8			
Total Kt. Zug gem TLM3D swisstopo**	552.2	289.4	261.5	1.3
Prozentanteile	100.0	52.4	47.4	0.2

** Resultat entspricht exakt der Kantonsfläche!
Bei Zick-Zack Wegen über die Kantonsgrenze hinaus sind nur die Längen innerhalb der Kantonsfläche berechnet.

